





Janssen, Ohlenroth & Partners Advocaten


























Herengracht 50, 2312 LE Leiden

Route Beschrijving Utrecht – Leiden




Routebeschrijving



- | | | | |
|---|---|------|-------|
| 1 |  uw vertrekpunt is: Voetiusstraat
vertrek in noord-oostelijke richting | 0 | 00:00 |
| 2 |  op Muntstraat na 300 m. rechts afslaan
naar Nobelstraat | 0,3 | 00:01 |
| 3 |  op Lucasbolwerk na 180 m. rechts
afslaan naar Maliesingel
richting aansluiting Utrecht (8) | 0,48 | 00:01 |
| 4 |  op Maliesingel na 430 m. rechts
aanhouden op Maliesingel
richting aansluiting Utrecht (8) | 0,91 | 00:02 |

- | | | | | | | |
|----|---|---|---|---------------------------|------|-------|
| 5 |  | op Ledig Erf na 1210 m. links afslaan naar Catharijnesingel
richting aansluiting Utrecht (8) |  | | 2,12 | 00:03 |
| 6 |  | keren op Catharijnesingel
richting aansluiting Utrecht (8) |  | | 2,42 | 00:04 |
| 7 |  | op Catharijnesingel na 90 m. rechts afslaan naar Bleekstraat
richting aansluiting Utrecht (8) |  | | 2,51 | 00:04 |
| 8 |  | op Kruisvaartbrug na 210 m. rechts afslaan naar Vondellaan
richting aansluiting Utrecht (8) |  | | 2,72 | 00:05 |
| 9 |  | op Koningin Wilhelminalaan na 1120 m. rotonde oprijden |  | | 3,84 | 00:06 |
| 10 |  | neem tweede afslag op de rotonde naar Koningin Wilhelminalaan
richting aansluiting Utrecht (8) |  | | 3,92 | 00:06 |
| 11 |  | op Koningin Wilhelminalaan na 520 m. rotonde oprijden |  | | 4,44 | 00:07 |
| 12 |  | neem eerste afslag op de rotonde naar Beneluxlaan
richting aansluiting Utrecht (8) |  | | 4,45 | 00:07 |
| 13 |  | op Beneluxlaan na 180 m. schuin links aanhouden naar Beneluxlaan
richting aansluiting Utrecht (8) |  | | 4,63 | 00:07 |
| 14 |  | op 24 Oktoberplein na 650 m. links afslaan naar 24 Oktoberplein
richting aansluiting Utrecht (8) |  | | 5,28 | 00:08 |
| 15 |  | op 24 Oktoberplein na 150 m. schuin rechts aanhouden naar Ds. Martin Luther Kinglaan
richting aansluiting Utrecht (8) |  | | 5,43 | 00:09 |
| 16 | | op Ds. Martin Luther Kinglaan na 930 m. rotonde oprijden |  | Verkeersplein Hooggelegen | 6,36 | 00:10 |
| 17 |  | neem derde afslag op de rotonde naar A12/E30/E25 volg aanwijzingen |  | A12 E30/E25 | 6,63 | 00:11 |

Ring Utrecht Den Haag Arnhem 's-Hertogenbosch





- | | | | | | | |
|----|---|---|---|-------------|------|-------|
| 18 |  | op Verkeersplein Hooggelegen na 510 m. schuin links aanhouden naar A12/E30/E25 volg aanwijzingen |  | A12 E30/E25 | 7,14 | 00:11 |
|----|---|---|---|-------------|------|-------|

Ring Utrecht Rotterdam Den Haag Arnhem













- | | | | | | | |
|----|---|---------------------------------------|---|-----|-------|-------|
| 19 |  | bij aansluiting Bodegraven (12a) neem |  | N11 | 29,61 | 00:24 |
|----|---|---------------------------------------|---|-----|-------|-------|

rechter rijstrook van
A12/E30/E25\Rijksweg A12, verder op
N11\Rijksweg 11 **volg aanwijzingen**

**Bodegraven Alphen aan den Rijn
Leiden**

- | | | | | |
|----|---|--|--|-------------|
| 20 |  | op A12/E30/E25\Rijksweg A12 na 640 m. schuin rechts aanhouden naar N11\Rijksweg 11
richting Leiden |  N11 | 30,25 00:25 |
| 21 |  | op N11\Rijksweg 11 na 20660 m. rechts afslaan naar Willem van der Madeweg
volg aanwijzingen |  Willem van der Madeweg | 50,91 00:38 |

Leiden-Oost Roomburg

- | | | | | |
|----|---|---|---|-------------|
| 22 |  | op Hoge Rijndijk na 1900 m. schuin links aanhouden naar Hoge Rijndijk |  | 52,81 00:41 |
| 23 |  | op Hoge Rijndijk na 1510 m. rechts afslaan naar Utrechtse Veer |  | 54,32 00:44 |
| 24 |  | op Zijlsingel na 330 m. rechts afslaan naar Zijlsingel |  | 54,65 00:45 |
| 25 |  | op Zijlsingel na 60 m. links afslaan naar Oosterkerkstraat |  | 54,71 00:45 |
| 26 |  | op Oosterkerkstraat na 350 m. links afslaan naar Herengracht |  | 55,06 00:46 |
| 27 |  | u bent gearriveerd op het eindpunt: Herengracht |  | 55,13 00:46 |

