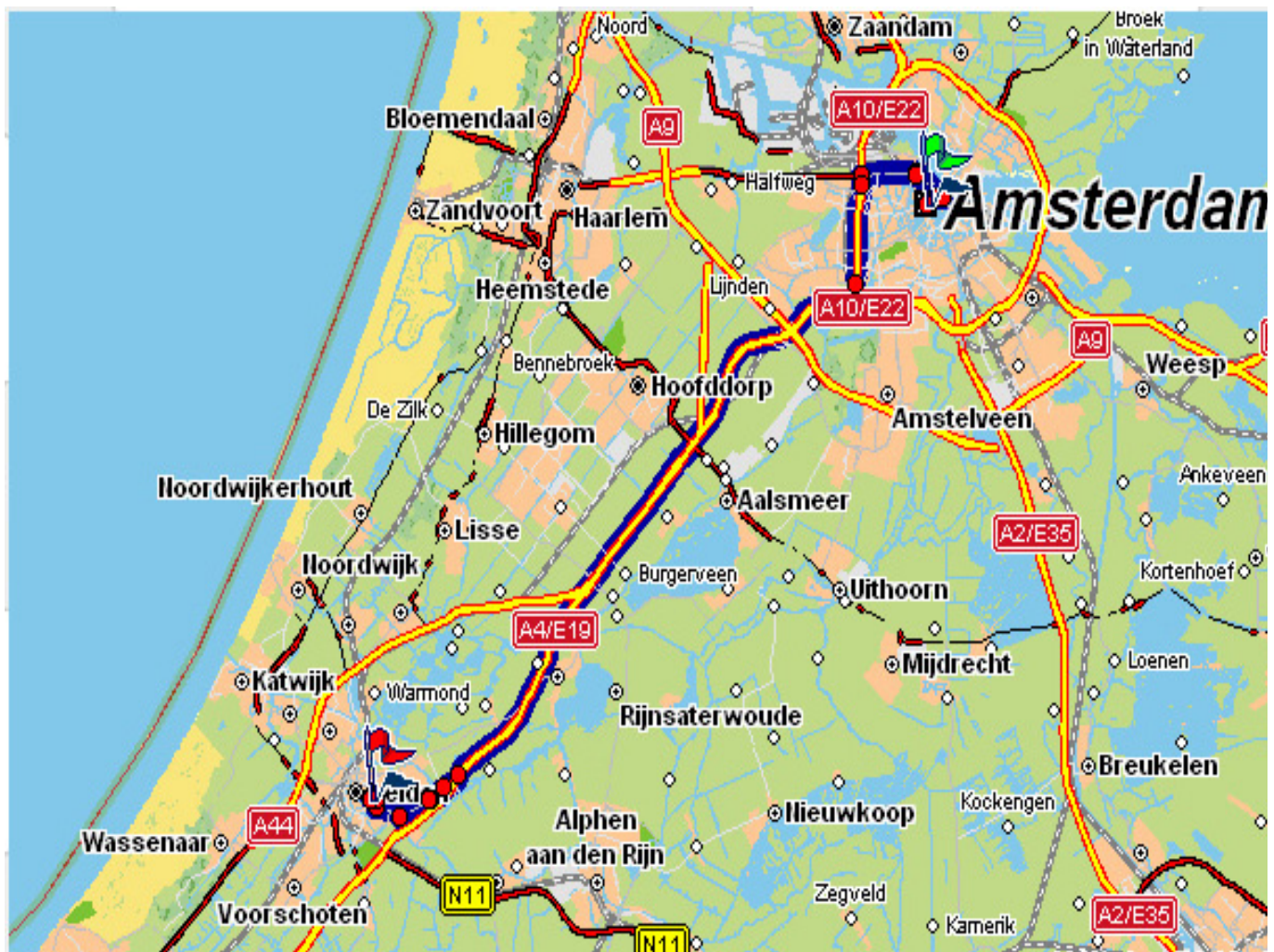



# Janssen, Ohlenroth & Partners Advocaten

Herengracht 50, 2312 LE Leiden















## Route Beschrijving Amsterdam – Leiden





### Routebeschrijving

- 1  uw vertrekpunt is: Nieuwezijds Voorburgwal  
vertrek in noordelijke richting











0 00:00













- |   |  |   |   |                   |            |
|---|--|---|---|-------------------|------------|
| 2 |   | op Prins Hendrikkade na 850 m. schuin links aanhouden naar Prins Hendrikkade<br><b>richting aansluiting Haarlem (103)</b> |  |                   | 0,85 00:01 |
| 3 |   | op Prins Hendrikkade na 300 m. links afslaan naar Gelderseka<br><b>richting aansluiting Haarlem (103)</b>                 |  |                   | 1,15 00:02 |
| 4 |   | op Gelderseka na 10 m. links afslaan naar Prins Hendrikkade   |  | Prins Hendrikkade | 1,16 00:02 |
| 5 |   | op s103\Haarlemmerplein na 1750 m. links afslaan naar s103\Haarlemmerplein  |  |                   | 2,91 00:05 |
| 6 |   | op s103\Haarlemmerplein na 100 m. rechts afslaan naar s103\Haarlemmerplein<br><b>richting aansluiting Haarlem (103)</b>   |  |                   | 3,01 00:05 |
| 7 |   | op s103\Haarlemmerweg na 2620 m. links aanhouden op Haarlemmerweg<br><b>richting aansluiting Haarlem (103)</b>            |  | Haarlemmerweg     | 5,63 00:09 |
| 8 |  | op Haarlemmerweg na 590 m. schuin links aanhouden naar A10/E22\Einsteinweg <b>volg aanwijzingen</b>                       |  |                   | 6,22 00:09 |

#### Ring Den Haag Utrecht

- |   |   |   |   |        |             |
|---|---|---|---|--------|-------------|
| 9 |  | bij aansluiting Sloten-Noord (107) schuin links aanhouden naar A4/E19\Nieuwe Haagseweg <b>volg aanwijzingen</b> |  | A4 E19 | 10,27 00:12 |
|---|---|---|---|--------|-------------|

#### Schiphol Den Haag

- |    |   |   |   |                  |             |
|----|---|---|---|------------------|-------------|
| 10 |  | op A4/E19 na 28800 m. neem rechter rijstrook van A4/E19, verder op Persant Snoepweg<br><b>richting Leiderdorp</b> |  | Persant Snoepweg | 39,07 00:28 |
| 11 |  | op Persant Snoepweg na 910 m. rotonde oprijden  |  | Persant Snoepweg | 39,98 00:29 |
| 12 |  | neem derde afslag op de rotonde naar Persant Snoepweg<br><b>richting Leiderdorp</b>                               |  | Persant Snoepweg | 40,06 00:29 |
| 13 |  | op Persant Snoepweg na 800 m. rotonde oprijden  |  |                  | 40,86 00:30 |
| 14 |  | neem tweede afslag op de rotonde naar Persant Snoepweg<br><b>richting Leiden</b>                                  |  |                  | 40,9 00:30  |

- |    |   |  |   |             |
|----|---|--|---|-------------|
| 15 |  | op Persant Snoepweg na 1580 m. rechts afslaan naar Hoge Rijndijk |  | 42,48 00:33 |
| 16 |  | op Hoge Rijndijk na 1380 m. rechts afslaan naar Utrechtse Veer   |  | 43,86 00:35 |
| 17 |  | op Zijlsingel na 330 m. rechts afslaan naar Zijlsingel           |  | 44,19 00:36 |
| 18 |  | op Zijlsingel na 60 m. links afslaan naar Oosterkerkstraat       |  | 44,25 00:36 |
| 19 |  | op Oosterkerkstraat na 350 m. links afslaan naar Herengracht     |  | 44,6 00:38  |
| 20 |  | u bent gearriveerd op het eindpunt: Herengracht                  |  | 44,67 00:38 |

